










Razítko oprávněné osoby:

Podpis: Datum:

Revize:	Datum:	Popis:	Kontroloval:
000	7/2021	Definitivní odevzdání dokumentace	Ing. Michal Kasaj

Stavebník/Investor:	Správa železnic, státní organizace	
Adresa:	Dlážděná 1003/7, 110 00 Praha 1	
Zástupce investora:	Stavební správa východ	
Adresa:	Nerudova 1, 779 00 Olomouc	

Zhotovitel stavby:	MORAVIA CONSULT Olomouc a.s.		
Adresa:	Legionářská 1085/8, 779 00 Olomouc		
Kontakt:	T: +420 585 570 444 E: moravia@moravia.cz		
Zhotovitel objektu:	MORAVIA CONSULT Olomouc a.s.		
Adresa:	Legionářská 1085/8, 779 00 Olomouc		
Kontakt:	T: +420 585 570 444 E: moravia@moravia.cz		
Hlavní projektant (HIP):	Specialista:	Odpovědný projektant:	Zpracovatel:
Ing. Michal Kasaj 	Ing. Zdeněk Dohnal 	Ing. Zdeněk Dohnal 	Ing. Zdeněk Dohnal 

Název stavby/akce:	Rekonstrukce a doplnění závor na přejezdu P7791 v km 11,891 trati Krnov (mimo) - Glucholazy (PKP) (mimo)			Označení (S-kód):
				S622000192
				Zakázka:
				20-085-232-SR
Název části:	Obvod stavby			Označení částí: N.1.5.5
Název objektu:				Označení objektu/komplexu:
Název přílohy:	Seznam souřadnic obvodu stavby			Číslo přílohy: 3.
Název dílčí části přílohy:				Paré:
Kraj:	Katastrální území:	TUDU:		
Moravskoslezský	Město Albrechtice [693391]	2253 06		
Stupeň dokumentace:	Datum zpracování:	Formáty:	Měřítko:	
DUSP+PDPS	7/2021	5 x A4	1:250	

S-kód:	Stupeň dokumentace:	Část:	Objekt:	Podobjekt:	Příloha:	Revize:
S 6 2 2 0 0 0 1 9 2	- P D P S	- N 1 5 5 X	- X X X X X X X X X X	- X X	- 3 - X X X X	- 0 0 0

"Rekonstrukce a doplnění závor na přejezdu P7791 v km 11,891 trati Krnov (mimo) - Glucholazy (PKP) (mimo)"				
Katastrální území: Město Albrechtice (693391)			Hranice drážních pozemků	
Číslo bodu	Y _{S-JTSK} [m]	X _{S-JTSK} [m]	kk	Poznámka
270001	517604.310	1059642.700	4	hranice drážních pozemků - SZ so
270010	517609.620	1059666.650	4	hranice drážních pozemků - SZ so
270026	517610.430	1059697.860	4	hranice drážních pozemků - SZ so
270027	517614.410	1059696.100	4	hranice drážních pozemků - SZ so
270049	517616.640	1059738.960	4	hranice drážních pozemků - SZ so
270050	517616.080	1059735.100	4	hranice drážních pozemků - SZ so
270065	517618.010	1059783.730	4	hranice drážních pozemků - SZ so
270066	517618.810	1059760.720	4	hranice drážních pozemků - SZ so
270086	517618.850	1059753.810	4	hranice drážních pozemků - SZ so
270087	517617.760	1059751.530	4	hranice drážních pozemků - SZ so
270095	517616.190	1059802.380	4	hranice drážních pozemků - SZ so
270107	517589.410	1059845.000	4	hranice drážních pozemků - SZ so
270108	517610.650	1059839.870	4	hranice drážních pozemků - SZ so
270109	517615.440	1059811.640	4	hranice drážních pozemků - SZ so
270188	517595.060	1059904.380	4	hranice drážních pozemků - SZ so
270189	517596.570	1059908.400	4	hranice drážních pozemků - SZ so
270190	517597.680	1059905.530	4	hranice drážních pozemků - SZ so
270191	517601.160	1059892.910	4	hranice drážních pozemků - SZ so
270192	517600.820	1059874.110	4	hranice drážních pozemků - SZ so
270198	517618.030	1059783.560	4	hranice drážních pozemků - SZ so
280001	517572.900	1059557.920	4	hranice drážních pozemků - SZ so
280006	517577.560	1059567.700	4	hranice drážních pozemků - SZ so
280007	517575.850	1059564.270	4	hranice drážních pozemků - SZ so
280008	517584.930	1059583.750	4	hranice drážních pozemků - SZ so
280009	517586.650	1059588.440	4	hranice drážních pozemků - SZ so
280010	517599.920	1059624.570	4	hranice drážních pozemků - SZ so
290001	517605.740	1059903.640	4	hranice drážních pozemků - SZ so
290002	517604.990	1059905.760	4	hranice drážních pozemků - SZ so
290003	517601.810	1059917.130	4	hranice drážních pozemků - SZ so
960001	517335.910	1058994.990	4	hranice drážních pozemků - SZ so
960002	517318.530	1059000.170	4	hranice drážních pozemků - SZ so
960003	517359.370	1059046.400	4	hranice drážních pozemků - SZ so
960004	517361.240	1059045.630	4	hranice drážních pozemků - SZ so
960005	517396.800	1059121.810	4	hranice drážních pozemků - SZ so
960006	517409.160	1059148.280	4	hranice drážních pozemků - SZ so
960007	517430.490	1059200.010	4	hranice drážních pozemků - SZ so
960008	517405.260	1059191.590	4	hranice drážních pozemků - SZ so
960009	517446.720	1059278.830	4	hranice drážních pozemků - SZ so
960010	517460.380	1059306.630	4	hranice drážních pozemků - SZ so
960011	517466.640	1059291.620	4	hranice drážních pozemků - SZ so
960012	517474.220	1059309.890	4	hranice drážních pozemků - SZ so
960013	517484.830	1059331.150	4	hranice drážních pozemků - SZ so
960014	517472.770	1059339.210	4	hranice drážních pozemků - SZ so
960017	517481.070	1059358.810	4	hranice drážních pozemků - SZ so
960018	517497.160	1059394.580	4	hranice drážních pozemků - SZ so
1000001	517300.320	1058847.640	4	hranice drážních pozemků - SZ so
1000002	517284.480	1058849.640	4	hranice drážních pozemků - SZ so
1000003	517285.750	1058869.850	4	hranice drážních pozemků - SZ so
1000004	517301.230	1058868.040	4	hranice drážních pozemků - SZ so
1000005	517309.020	1058920.750	4	hranice drážních pozemků - SZ so
1000006	517293.490	1058924.570	4	hranice drážních pozemků - SZ so
1000007	517297.700	1058939.100	4	hranice drážních pozemků - SZ so
1000008	517314.460	1058940.880	4	hranice drážních pozemků - SZ so
1000009	517319.610	1058955.730	4	hranice drážních pozemků - SZ so
1000010	517303.950	1058962.540	4	hranice drážních pozemků - SZ so
1000015	517291.130	1058848.800	4	hranice drážních pozemků - SZ so
1010090	517552.240	1059478.880	4	hranice drážních pozemků - SZ so
1010091	517566.170	1059512.400	4	hranice drážních pozemků - SZ so
1010092	517552.380	1059513.750	4	hranice drážních pozemků - SZ so
1010093	517535.910	1059479.330	4	hranice drážních pozemků - SZ so
1010094	517546.620	1059467.240	4	hranice drážních pozemků - SZ so
1010095	517519.970	1059402.280	4	hranice drážních pozemků - SZ so
1010096	517501.750	1059405.320	4	hranice drážních pozemků - SZ so

"Rekonstrukce a doplnění závor na přejezdu P7791 v km 11,891 trati Krnov (mimo) - Glucholazy (PKP) (mimo)"				
Katastrální území: Město Albrechtice (693391)				Hranice drážních pozemků
Číslo bodu	Y _{S-JTSK} [m]	X _{S-JTSK} [m]	kk	Poznámka
1010097	517499.670	1059359.810	4	hranice drážních pozemků - SZ so
1020025	517588.180	1059557.390	4	hranice drážních pozemků - SZ so
1020026	517590.200	1059561.210	4	hranice drážních pozemků - SZ so
1020027	517607.890	1059611.480	4	hranice drážních pozemků - SZ so
1020028	517621.120	1059664.190	4	hranice drážních pozemků - SZ so
1020029	517625.460	1059693.080	4	hranice drážních pozemků - SZ so
1020030	517628.920	1059752.680	4	hranice drážních pozemků - SZ so
1020031	517626.140	1059810.150	4	hranice drážních pozemků - SZ so
1020032	517621.220	1059837.420	4	hranice drážních pozemků - SZ so
1020033	517611.410	1059907.520	4	hranice drážních pozemků - SZ so
1020041	517624.880	1059796.970	4	hranice drážních pozemků - SZ so
3880009	517613.210	1059912.400	8	hranice drážních pozemků - SZ so
3880010	517634.270	1059969.540	4	hranice drážních pozemků - SZ so
9540182	517635.510	1059972.910	4	hranice drážních pozemků - SZ so

"Rekonstrukce a doplnění závor na přejezdu P7791 v km 11,891 trati Krnov (mimo) - Glucholazy (PKP) (mimo)"				
Katastrální území: Město Albrechtice (693391)			Hranice drážních pozemků	
Číslo bodu	Y_{S-JTSK} [m]	X_{S-JTSK} [m]	kk	Poznámka
280039	517548.810	1059954.100	4	hranice drážních pozemků - CD as
280040	517552.000	1059949.030	4	hranice drážních pozemků - CD as
280041	517582.950	1059927.510	4	hranice drážních pozemků - CD as
290006	517605.790	1059936.150	4	hranice drážních pozemků - CD as
290010	517599.510	1059996.700	4	hranice drážních pozemků - CD as
6600003	517605.060	1059932.670	3	hranice drážních pozemků - CD as
7580002	517550.360	1059951.630	3	hranice drážních pozemků - CD as
14240001	517605.890	1059936.440	4	hranice drážních pozemků - CD as
14240002	517598.510	1059936.990	3	hranice drážních pozemků - CD as
14240003	517595.330	1059952.960	3	hranice drážních pozemků - CD as
14240004	517585.000	1060017.860	3	hranice drážních pozemků - CD as
14240011	517577.090	1059965.270	3	hranice drážních pozemků - CD as
14240012	517568.750	1059980.210	3	hranice drážních pozemků - CD as
14240013	517567.650	1059997.350	3	hranice drážních pozemků - CD as

"Rekonstrukce a doplnění závor na přejezdu P7791 v km 11,891 trati Krnov (mimo) - Glucholazy (PKP) (mimo)"				
Katastrální území: Rudíkovy (770639)			Hranice drážních pozemků	
Číslo bodu	Y _{S-JTSK} [m]	X _{S-JTSK} [m]	kk	Poznámka
1711529	517317.520	1058579.810	8	hranice drážních pozemků - SZ so
1711635	517300.470	1058645.470	8	hranice drážních pozemků - SZ so
1711643	517299.850	1058837.040	8	hranice drážních pozemků - SZ so
1711674	517295.710	1058829.060	8	hranice drážních pozemků - SZ so
1711703	517292.900	1058736.780	8	hranice drážních pozemků - SZ so
1711706	517292.270	1058743.640	8	hranice drážních pozemků - SZ so
1711770	517283.700	1058837.280	8	hranice drážních pozemků - SZ so
1713606	517306.670	1058703.510	8	hranice drážních pozemků - SZ so
1713611	517301.520	1058635.030	8	hranice drážních pozemků - SZ so

"Rekonstrukce a doplnění závor na přejezdu P7791 v km 11,891 trati Krnov (mimo) - Glucholazy (PKP) (mimo)"			
Katastrální území: Město Albrechtice (693391)			Hranice trvalého záboru
Číslo bodu	Y_{S-JTSK} [m]	X_{S-JTSK} [m]	Poznámka
21	517593.727	1059900.997	Hranice trvalého záboru
22	517601.014	1059884.833	Hranice trvalého záboru
23	517602.352	1059919.720	Hranice trvalého záboru
24	517606.611	1059904.235	Hranice trvalého záboru

"Rekonstrukce a doplnění závor na přejezdu P7791 v km 11,891 trati Krnov (mimo) - Glucholazy (PKP) (mimo)"			
Katastrální území: Město Albrechtice (693391)			Hranice dočasného záboru
Číslo bodu	Y_{S-JTSK} [m]	X_{S-JTSK} [m]	Poznámka
201	517588.098	1059886.712	Hranice dočasného záboru
202	517600.965	1059882.069	Hranice dočasného záboru
203	517604.030	1059927.741	Hranice dočasného záboru
204	517617.123	1059923.014	Hranice dočasného záboru
3880009	517613.211	1059912.399	Hranice dočasného záboru
205	517581.072	1059868.887	Hranice dočasného záboru
206	517586.353	1059921.010	Hranice dočasného záboru

"Rekonstrukce a doplnění závor na přejezdu P7791 v km 11,891 trati Krnov (mimo) - Glucholazy (PKP) (mimo)"			
Katastrální území: Město Albrechtice (693391)			Hranice dočasného záboru ČD
Číslo bodu	Y_{S-JTSK} [m]	X_{S-JTSK} [m]	Poznámka
280001	517572.900	1059557.920	Hranice dočasného záboru ČD
290006	517605.790	1059936.150	Hranice dočasného záboru ČD
6600003	517605.060	1059932.670	Hranice dočasného záboru ČD
14240001	517605.890	1059936.440	Hranice dočasného záboru ČD
14240002	517598.510	1059936.990	Hranice dočasného záboru ČD
14240003	517595.330	1059952.960	Hranice dočasného záboru ČD
14240011	517577.090	1059965.270	Hranice dočasného záboru ČD
1001	517592.714	1059969.394	Hranice dočasného záboru ČD

"Rekonstrukce a doplnění závor na přejezdu P7791 v km 11,891 trati Krnov (mimo) - Glucholazy (PKP) (mimo)"			
Katastrální území: Město Albrechtice (693391)			Hranice věcného břemene
Číslo bodu	Y_{S-JTSK} [m]	X_{S-JTSK} [m]	Poznámka
501	517601.014	1059884.833	Hranice věcného břemene
502	517599.625	1059887.911	Hranice věcného břemene
503	517598.627	1059886.287	Hranice věcného břemene
504	517608.934	1059905.825	Hranice věcného břemene
505	517608.539	1059907.036	Hranice věcného břemene
506	517610.776	1059913.114	Hranice věcného břemene
507	517602.511	1059920.480	Hranice věcného břemene
508	517602.352	1059919.720	Hranice věcného břemene
509	517602.999	1059917.365	Hranice věcného břemene
510	517608.428	1059912.527	Hranice věcného břemene
511	517606.423	1059907.076	Hranice věcného břemene
512	517606.843	1059905.786	Hranice věcného břemene
513	517606.233	1059905.612	Hranice věcného břemene
514	517606.611	1059904.235	Hranice věcného břemene
515	517594.107	1059906.199	Hranice věcného břemene
516	517593.608	1059903.584	Hranice věcného břemene
517	517591.622	1059902.241	Hranice věcného břemene
518	517592.958	1059899.047	Hranice věcného břemene
519	517584.422	1059877.386	Hranice věcného břemene
520	517585.926	1059876.809	Hranice věcného břemene
521	517594.533	1059899.209	Hranice věcného břemene
522	517593.737	1059901.023	Hranice věcného břemene
523	517595.060	1059904.379	Hranice věcného břemene
524	517603.447	1059924.956	Hranice věcného břemene
525	517605.941	1059930.350	Hranice věcného břemene
526	517609.197	1059940.790	Hranice věcného břemene
527	517607.589	1059941.292	Hranice věcného břemene